

Чертеж красных линий.
Чертеж границ зон планируемого размещения линейных объектов.
 Фрагмент 1.

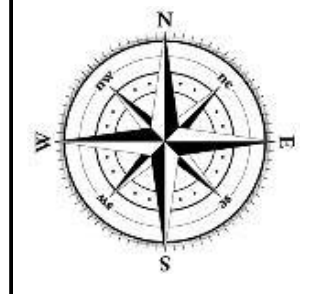
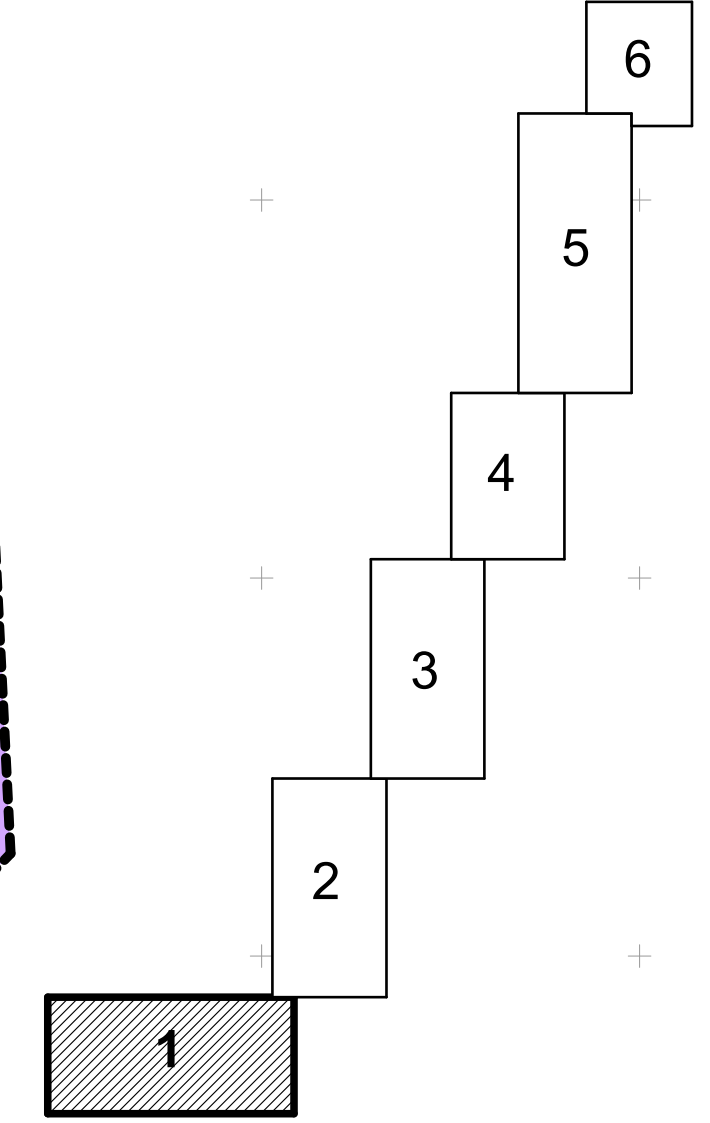


Схема расположения фрагментов



Муниципальный район Сергиевский, Самарской области
сельское поселение Красносельское

линия соединения с фрагментом 2

Условные обозначения:

- существующие водные объекты (реки, пруды, озера, ручьи)
- устанавливаемые красные линии
- границы территории, в отношении которой осуществляется подготовка проекта планировки
- номера характерных точек красных линий
- номера характерных точек красных линий
- границы проектируемого линейного объекта (ЛПО-10 кВ)
- границы населенных пунктов
- границы зон с особыми условиями использования территории, подлежащие установлению

						1069-ППТ.ГМ.1					
						«ВЛ-10кВ от ПС110/10 Красносельская до УПСВ Восточно-Денгизского месторождения»					
Изм.	Кол.уч.	Лист	№ док.	Подп.	Дата	Основная часть проекта планировки территории.					
Нач. отд.					12.18				Стадия	Лист	Листов
Гл. спец.									ППТ	1	
Проверил	Бодяга				12.18				Чертеж красных линий. Чертеж границ зон планируемого размещения линейных объектов. М 1 : 2 000. Фрагмент 1.		
Разраб.	Ахатов				12.18						
Н. контр.	Буголина				12.18						

ПС110/10 Красносельская

с. Красносельское

с. Королевка

Чертеж красных линий.

Чертеж границ зон планируемого размещения линейных объектов.

Фрагмент 2.

линия соединения с фрагментом 3

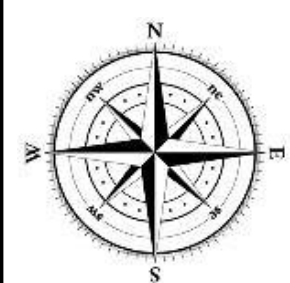
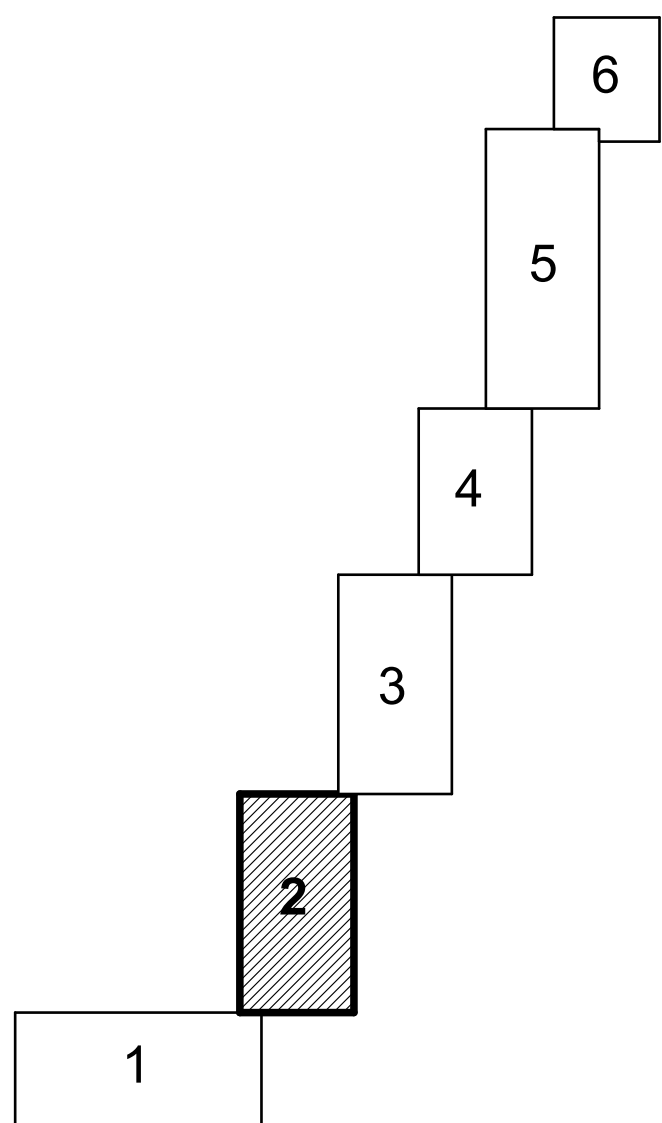


Схема расположения фрагментов



**Муниципальный район Сергиевский, Самарской области
сельское поселение Красносельское**

с. Королевка

линия соединения с фрагментом 1

Условные обозначения:

- сущ. водные объекты (реки, пруды, озера, ручьи)
- устанавливаемая красная линия
- границы территории, в отношении которой осуществляется подготовка проекта планировки
- номера характерных точек красных линий
- номера характерных точек красных линий
- границы проектируемого линейного объекта (ЛПО-10 кВ)
- границы поселений
- границы населенных пунктов
- границы зон с особыми условиями использования территории, подлежащие установлению

						1069-ППТ.ГМ.1			
						«ВЛ-10кВ от ПС110/10 Красносельская до УПСВ Восточно-Денгизского месторождения»			
Изм.	Кол.уч.	Лист	№ док.	Подп.	Дата	Основная часть проекта планировки территории.			
ГИП	Попов				12.18				Стадия
Нач. отд.						Чертеж красных линий. Чертеж границ зон планируемого размещения линейных объектов. М 1 : 2 000. Фрагмент 2.	ООО НПФ "ИСИЗ"		
Гл. спец.					12.18			ППТ	2
Проверил	Бодяга				12.18				
Разраб.	Ахатов				12.18				
Н. контр.	Бутолина				12.18				

Чертеж красных линий.

линия соединения с фрагментом 4

Чертеж границ зон планируемого размещения линейных объектов.

Фрагмент 3.

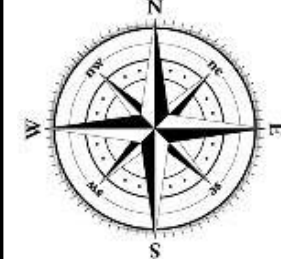
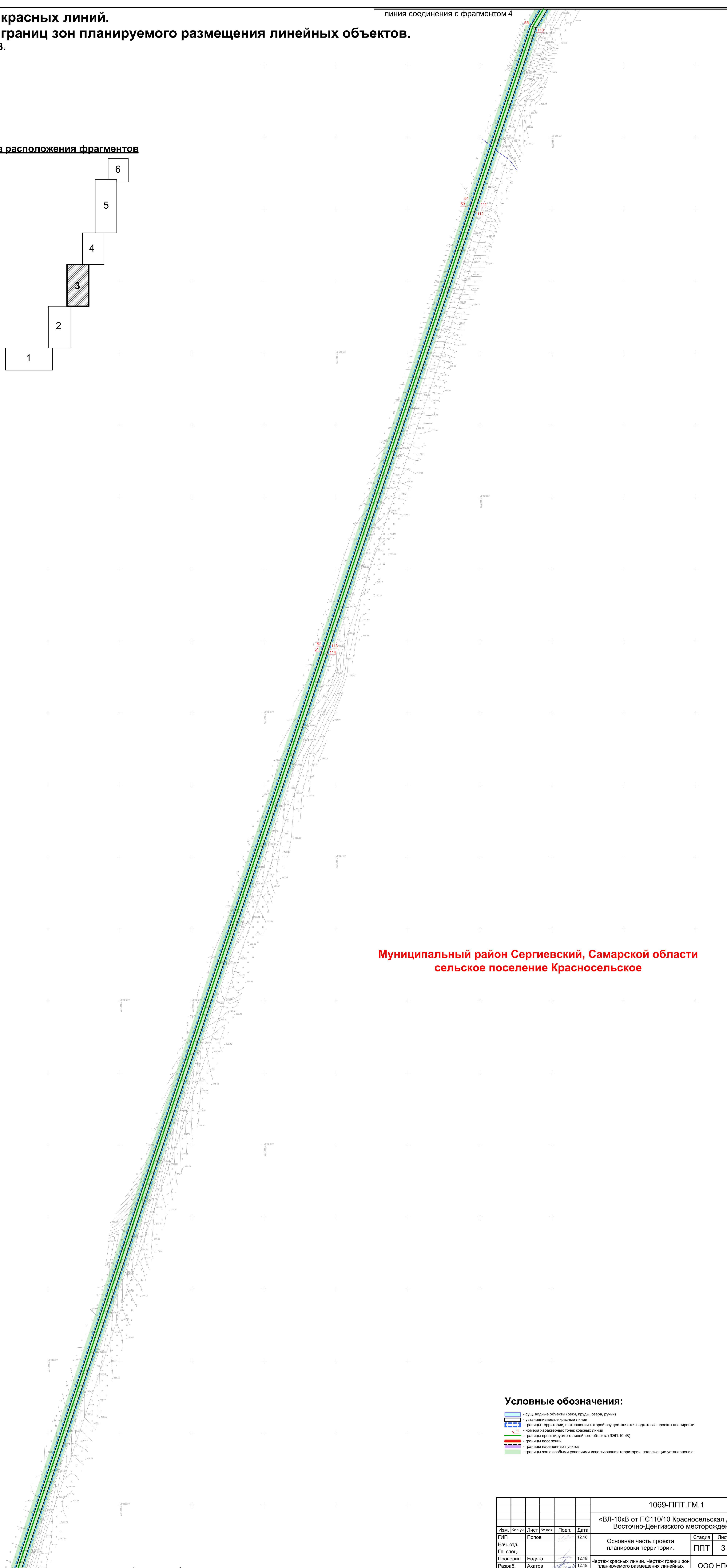
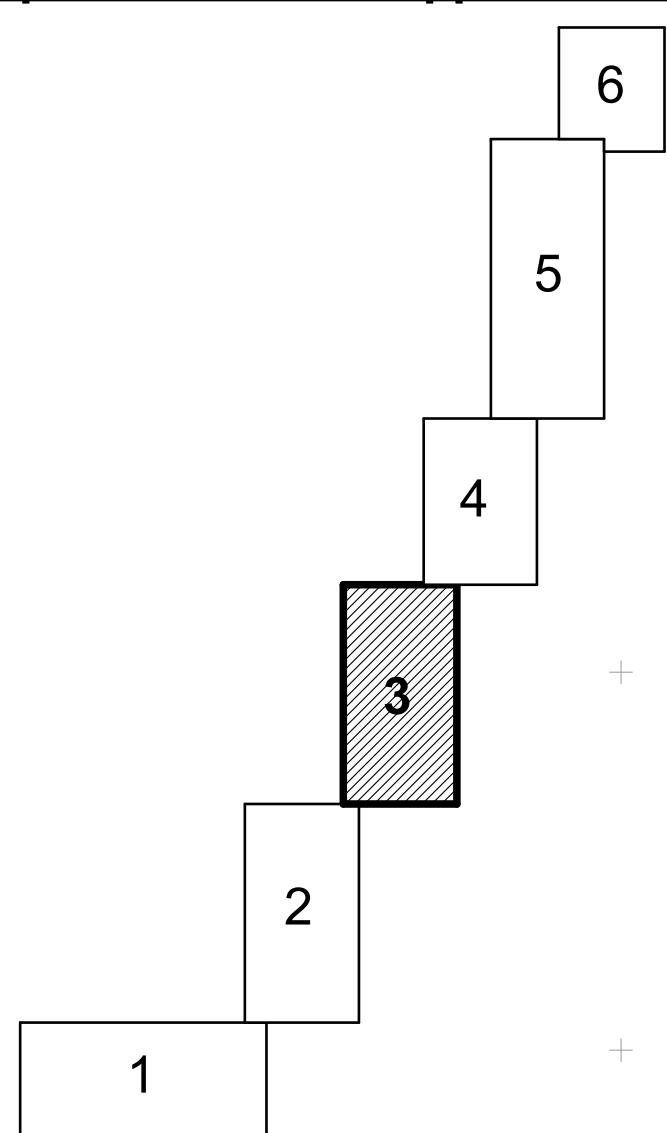


Схема расположения фрагментов



**Муниципальный район Сергиевский, Самарской области
сельское поселение Красносельское**

Условные обозначения:

- суц. водные объекты (реки, пруды, озера, ручьи)
- устанавливаемая красная линия
- границы территории, в отношении которой осуществляется подготовка проекта планировки
- номера характерных точек красных линий
- границы проектируемого линейного объекта (ЛПО-10 кВ)
- границы поселений
- границы населенных пунктов
- границы зон с особыми условиями использования территории, подлежащие установлению

						1069-ППТ.ГМ.1				
						«ВЛ-10кВ от ПС110/10 Красносельская до УПСВ Восточно-Денгизского месторождения»				
Изм.	Кол.уч.	Лист	№ док.	Подп.	Дата	Основная часть проекта планировки территории.		Стадия	Лист	Листов
		Попов			12.18	ППТ		3		
Нач. отд.										
Гл. спец.										
Проверил	Бодяга				12.18					
Разраб.	Ахатов				12.18					
Н. контр.	Бутолина				12.18					

Чертеж красных линий. Чертеж границ зон планируемого размещения линейных объектов. М 1 : 2 000. Фрагмент 3.

ООО НПФ "ИСИЗ"

линия соединения с фрагментом 2

**Чертеж красных линий.
Чертеж границ зон планируемого размещения линейных объектов.
Фрагмент 4.**

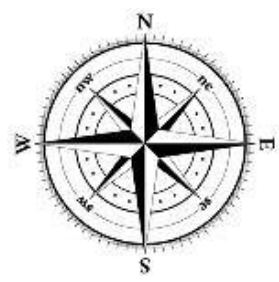
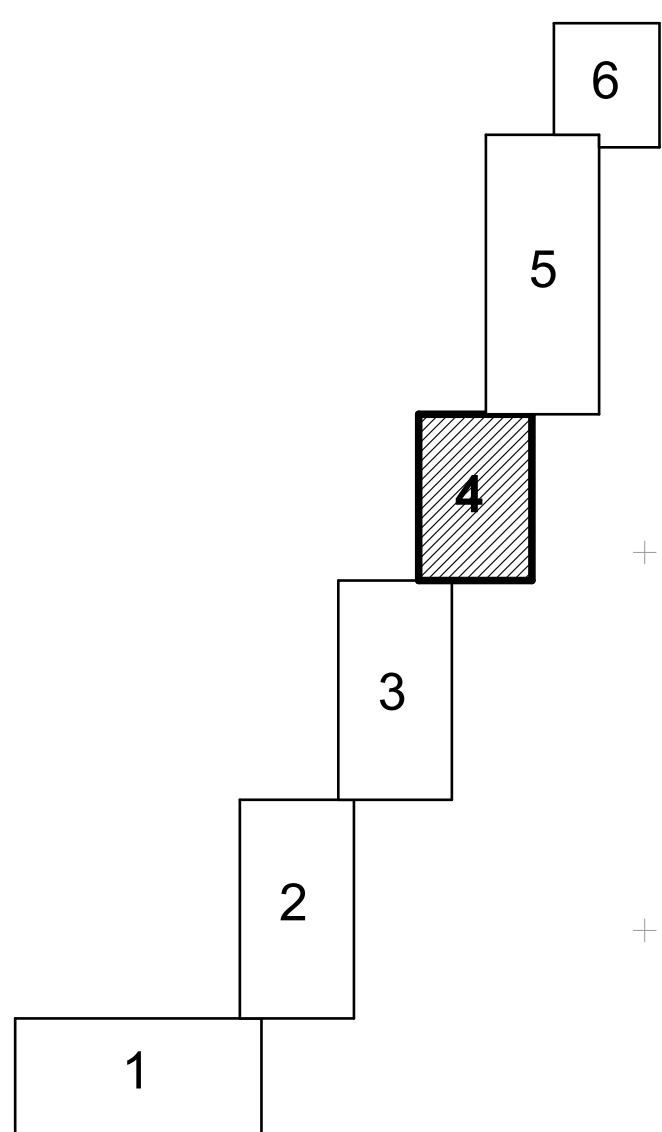


Схема расположения фрагментов



**Муниципальный район
Сергиевский
СП "Красносельское"**

**Муниципальный район
Сергиевский
СП "Липовка"**

**Муниципальный район Сергиевский, Самарской области
сельское поселение Красносельское**

Условные обозначения:

- сущ. водные объекты (реки, пруды, озера, ручьи)
- устанавливаемые красные линии
- границы территории, в отношении которой осуществляется подготовка проекта планировки
- номера характерных точек красных линий
- границы проектируемого линейного объекта (ЛЭП-10 кВ)
- границы поселений
- границы населенных пунктов
- границы зон с особыми условиями использования территории, подлежащие установлению

				1069-ППТ.ГМ.1				
				«ВЛ-10кВ от ПС110/10 Красносельская до УПСВ Восточно-Денгизского месторождения»				
Изм.	Кол.уч.	Лист № док.	Подп.	Дата	Основная часть проекта планировки территории.	Стадия	Лист	Листов
ГИП		Попов		12.18		ППТ	4	
Проверил		Бодяга		12.18	Чертеж красных линий. Чертеж границ зон планируемого размещения линейных объектов. М 1 : 2 000. Фрагмент 4.	ООО НПФ "ИСИЗ"		
Разраб.		Ахатов		12.18				
Н. контр.		Бутолина		12.18				

линия соединения с фрагментом 3

линия соединения с фрагментом 5

Чертеж красных линий.
Чертеж границ зон планируемого размещения линейных объектов.
Фрагмент 5.

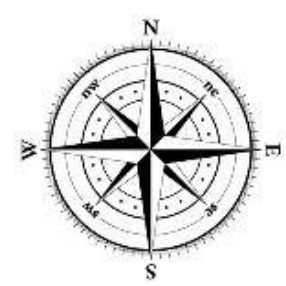
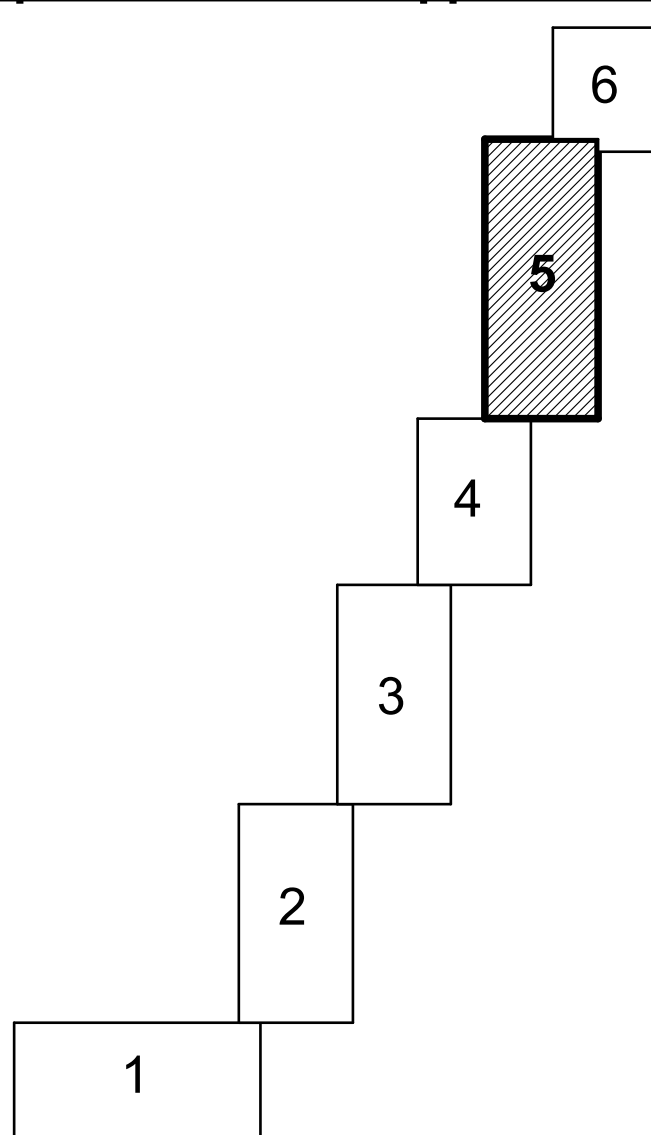


Схема расположения фрагментов



**Муниципальный район Сергиевский, Самарской области
 сельское поселение Красносельское**

**Муниципальный район
 Сергиевский
 СП "Липовка"**

**Муниципальный район Сергиевский, Самарской области
 сельское поселение Липовка**

**Муниципальный район
 Сергиевский
 СП "Красносельское"**

Условные обозначения:

- существующие водные объекты (реки, пруды, озера, ручьи)
- устанавливаемые красные линии
- границы территории, в отношении которой осуществляется подготовка проекта планировки
- номера характерных точек красных линий
- границы проектируемого линейного объекта (ЛЭП-10 кВ)
- границы населенных пунктов
- границы зон с особыми условиями использования территории, подлежащие установлению

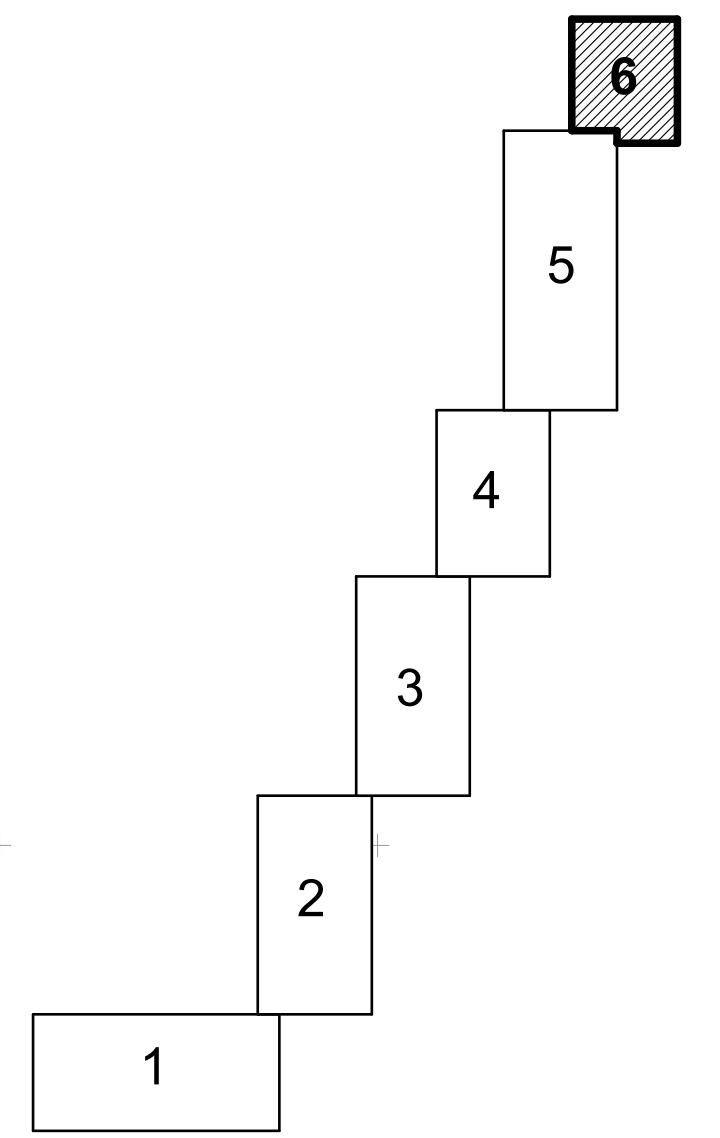
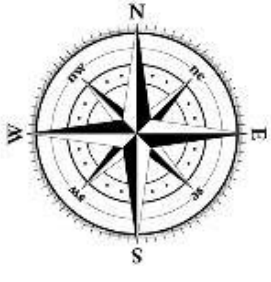
					1069-ППТ.ГМ.1		
					«ВЛ-10кВ от ПС-110/10 Красносельская до УПСВ Восточно-Денгизского месторождения»		
Изм.	Кол.ч.	Лист	№ док.	Подп.	Дата		
Наз. отд.	Попов				12.18	Основная часть проекта планировки территории.	
Проверил	Бодяга				12.18	Стадия	Лист
Разработ.	Азатов				12.18	ППТ	5
Н. контр.	Буголина				12.18	ООО НПФ "ИСИЗ"	

линия соединения с фрагментом 4


линия соединения с фрагментом 6

**Чертеж красных линий.
Чертеж границ зон планируемого размещения линейных объектов.
Фрагмент 6.**

Схема расположения фрагментов



УПСВ Восточно-Денгизского месторождения



**Муниципальный район Сергиевский, Самарской области
сельское поселение Липовка**

с. Липовка

Условные обозначения:

- сущ. водные объекты (реки, пруды, озера, ручьи)
- устанавливаемые красные линии
- границы территории, в отношении которой осуществляется подготовка проекта планировки
- номера характерных точек красных линий
- границы проектируемого линейного объекта (ЛЭП-10 кВ)
- границы поселений
- границы населенных пунктов
- границы зон с особыми условиями использования территории, подлежащие установлению

					1069-ППТ.ГМ.1			
					«ВЛ-10кВ от ПС110/10 Красносельская до УПСВ Восточно-Денгизского месторождения»			
Изм.	Кол.уч.	Лист № док.	Подп.	Дата	Основная часть проекта планировки территории.	Стадия	Лист	Листов
						ППТ	6	
Проверил	Бодяга			12.18	Чертеж красных линий. Чертеж границ зон планируемого размещения линейных объектов. М 1 : 2 000. Фрагмент 6.	ООО НПФ "ИСИЗ"		
Разраб.	Ахатов			12.18				
Н. контр.	Бутолина			12.18				